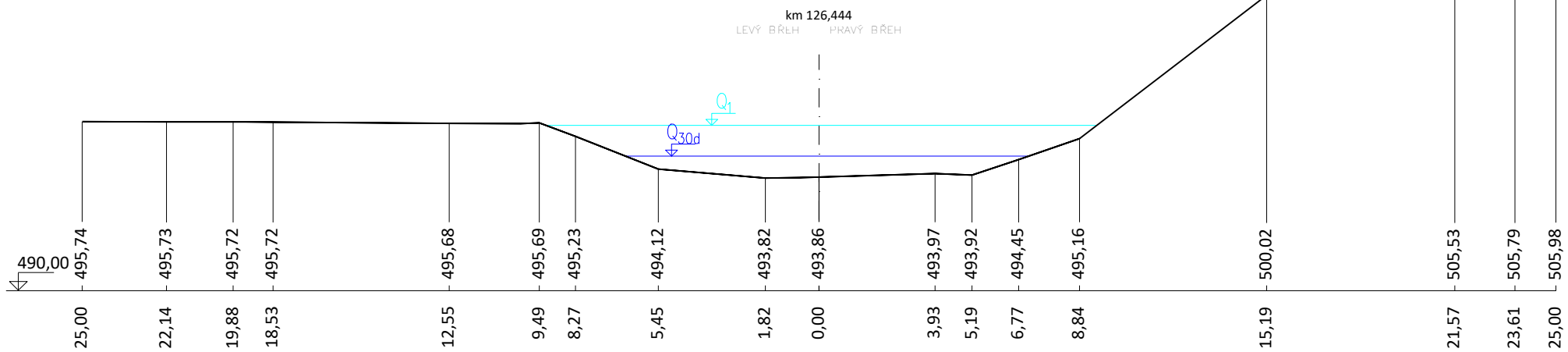
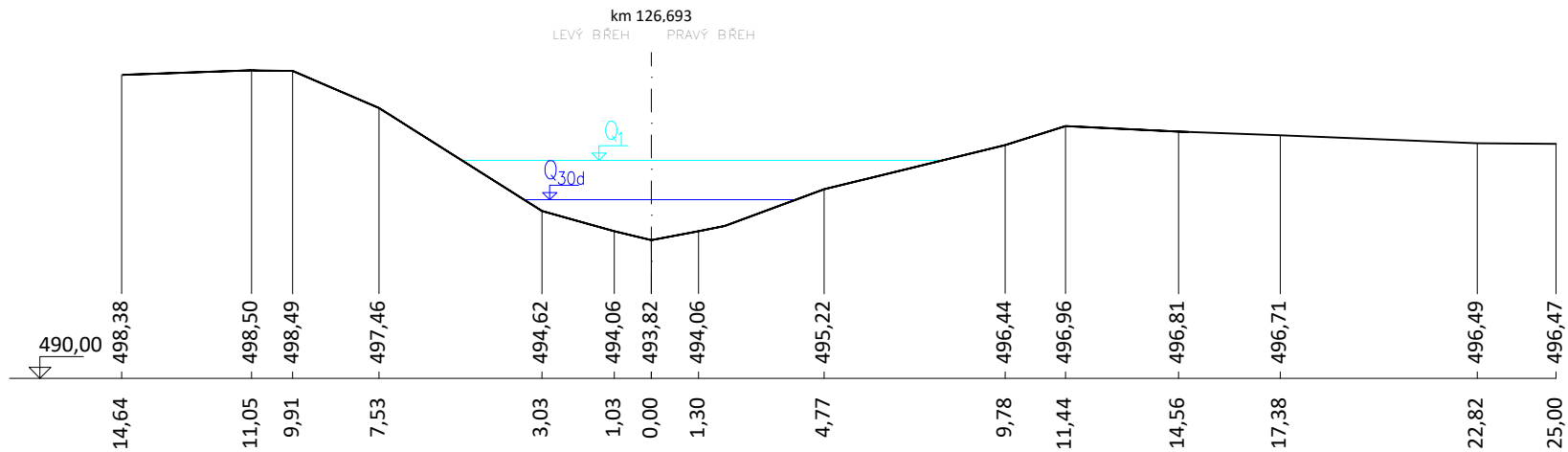
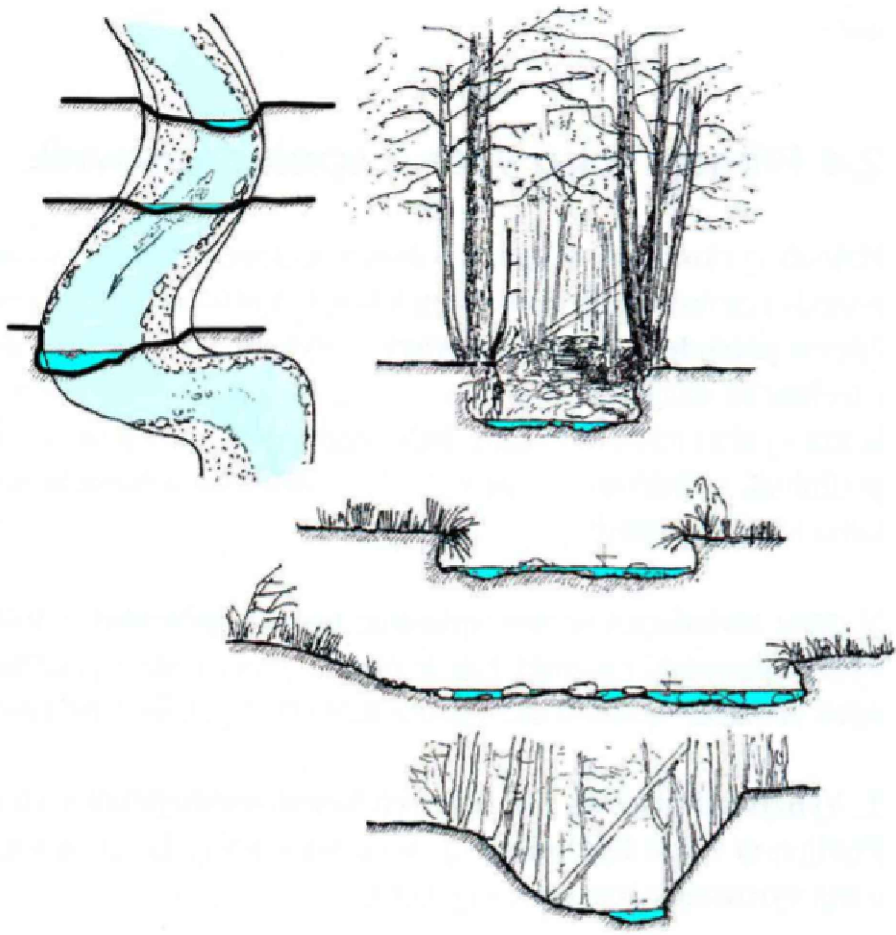




Příčné řezy stávajícím korytem Svatky  
M 1:200

Koryto řeky Svatky je v převážné části řešeného území přirozeného charakteru bez antropogénních úprav. Pomístně je patrné břehové opevnění (převážně záhozem) k zamezení eroze břehů. Kapacita koryta je na úrovni  $Q_1$  (viz výkres záplavového území). Zjednodušeně můžeme říct, že se jedná o tvar plochého, širokého pekáče.

Obrázek: Tvary příčného průřezu přirozeného koryta (Just, 2005)  
Foto (vpravo): Koryto řeky Svatky v znázorněných úsecích



VYPRACOVAL		ZODP. PROJ.		<b>POVODÍ MORAVY, S.P.</b> ZÁVOD DYJE, HUSOVA 760, 675 71 NÁMĚŠŤ NAD OSLAVOU T +420 541 637 613, plevkova@pmo.cz				
Ing. MIROSLAVA PLEVKOVÁ		Ing. ALEŠ ZÁRUBA						
								
INVESTOR: POVODÍ MORAVY, S.P., DŘEVAŘSKÁ 11, 602 00 BRNO								
STAVBA:								
Svratka, Sedliště u Jimramova, obnova původního koryta						FORMÁT	500x350	ČÍSLO PARÉ
						STUPEŇ	DUSP	
						DATUM	06/2022	
						MĚŘÍTKO	1:200	
						kótováno v	—	
Stávající koryto Svatky						Č. ZAKÁZKY	—	D.4.1
						Č. VÝKRESU		